ПОЗДОВЖНІЙ ПРОФІЛЬ

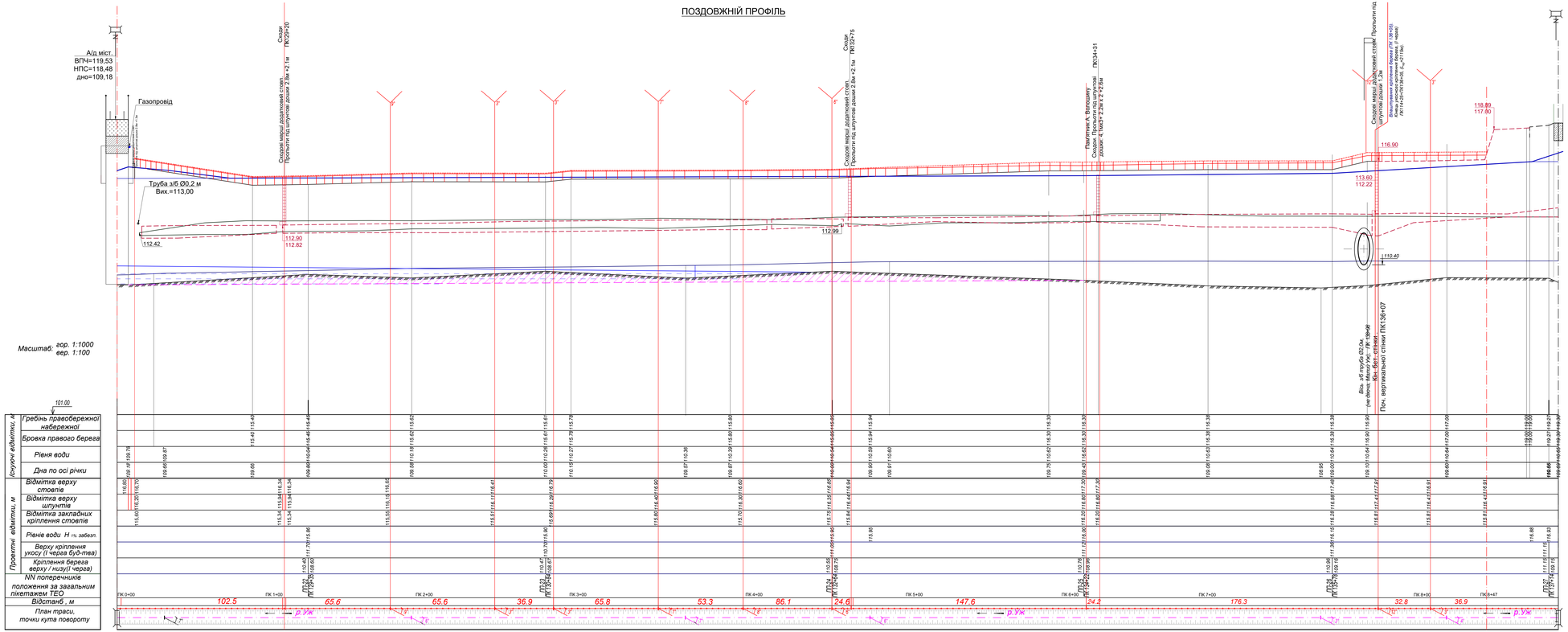

Стовпчик захистної стінки

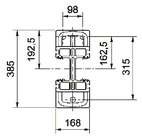

Закладна під стовпчик захистної стінки

Перетин шпунтів захистної стінки

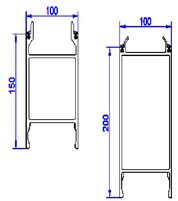

Умовні позначення:

- лінія існуючих відміток правобережної дамби;
- лінія існуючих відміток правобережної набережної;
- лінія існуючих відміток бровки правого берегу;
- лінія існуючих відміток дна річки;
- лінія проект. відміток рівнів води при Н 1%
- лінія проектних відм. верху кріплення укосу (пішох. доріжки)
- лінія відм. проект. дна річки
- 120.63 / 118.48 — лінія існуючих відм. верху стінки;
- лінія існуючих відм. низу стінки;
- існуючі мости
- водотоки, які впадають
- кут повороту захистної стінки

Будівництво захистної стінки

Ефект від захистної стінки

КОНСТРУКЦІЯ ЗАХИСТНОЇ СТІНКИ

Hungary-Slovakia-Romania-Ukraine
ENI CBC Programme 2014-2020

PARTNERSHIP WITHOUT BORDERS

Provided with the financial support of the European Union
Виготовлено за фінансової підтримки Європейського Союзу

Проєкт FloodUZH, NeHUSKROUA/1702/8.1/0005

						01035101 - 220036 - 00.00- ГР.03 - 02			
Зм.	Кільк.	Арк.	Надок.	Підп.	Дата	Будівництво регулюючої споруди на р.Уж в м. Ужгород (район Боздорського парку) Закарпатської області			
Розробив		Остапенко			10.20	Реконструкція набережних р. Уж для захисту території м. Ужгород. 3 черга будівництва.	Стадія	Аркуш	Аркушів
Перевірив		Доженко			10.20		ТЕО	2	3
Нач. гр.		Доженко			10.20				
ГІП		Радченко			10.20	Набережна Незалежності. Поздовжній профіль. Конструкція захистної стінки. Конструктивні елементи захистної стінки	ПрАТ "Укрводпроект" П-3		
Н.контр.		Остапенко			10.20				

Формат А2х3

Інв. № підл. | Підпис і дата | Взам. інв. №