Місце розташування набережної

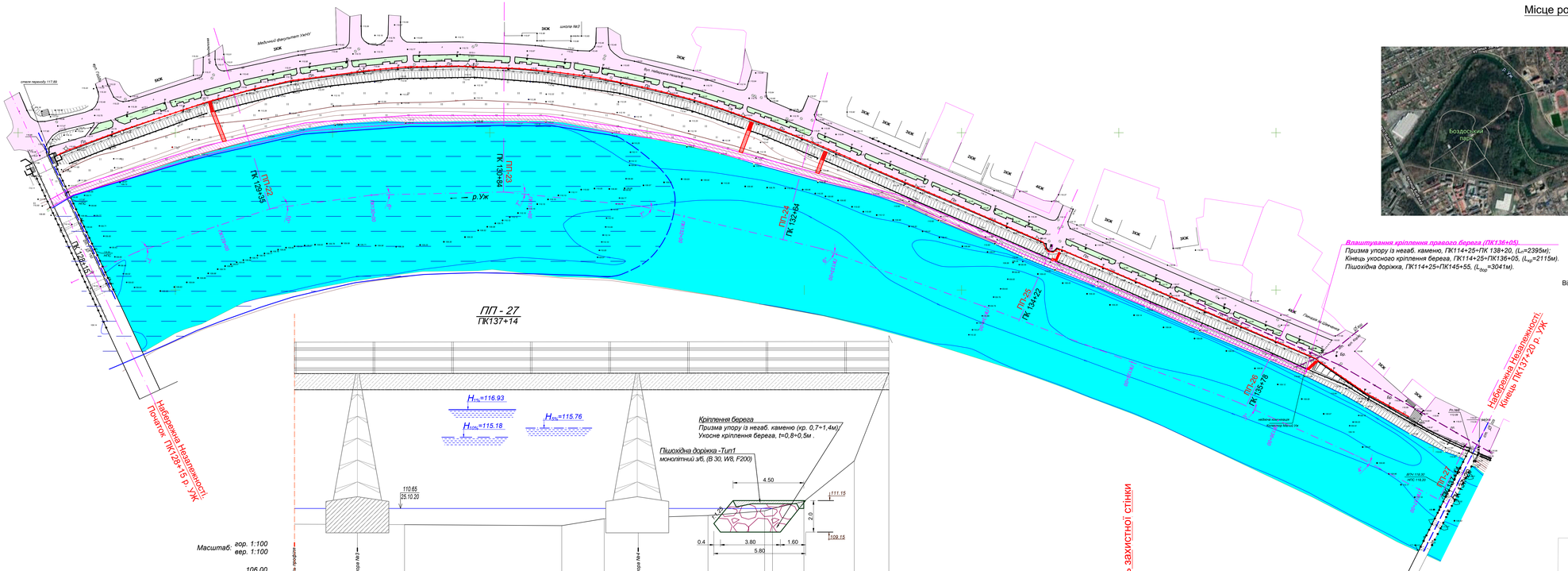

Реконструкція сходів

Типовий перетин

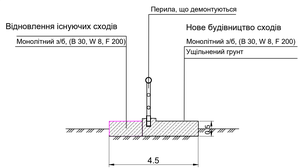

Пішохдна доріжка - Тип 3

Типовий перетин

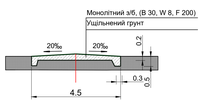

ПП - 27
ПК137+14

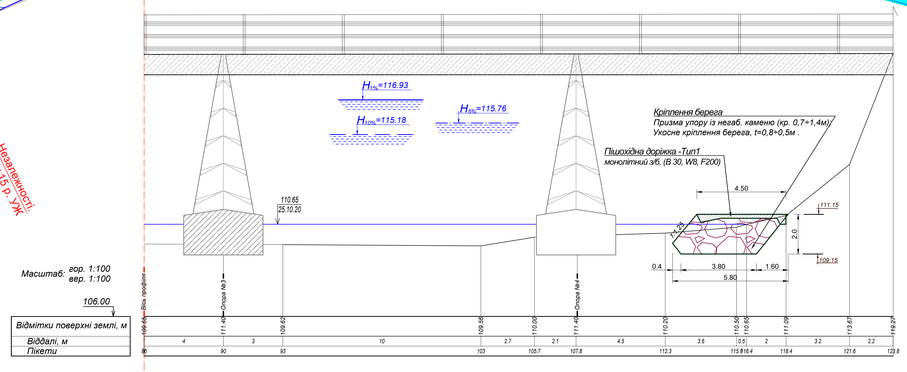

ПП - 24
ПК132+64

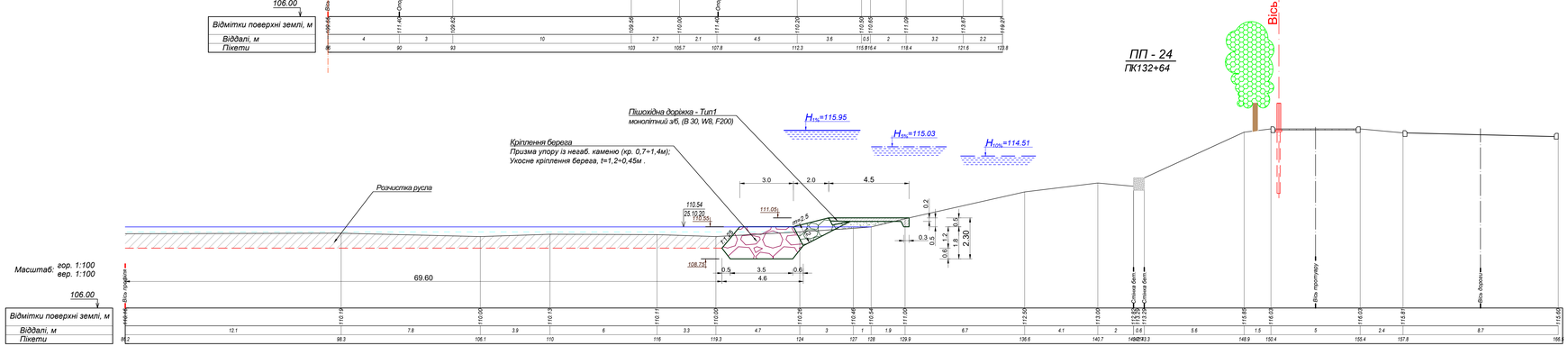

Умовні позначення:

- Лінія захистної шандорної стінки, що пропонується в ТЕО
- Кріплення бровки русла з пішохідною доріжкою Тип-1 (І черга будівництва)
- Пішохідна доріжка Тип-3, що пропонується в ТЕО
- Реконструкція існуючих сходів, що пропонується в ТЕО

Тип 1- пішохідна доріжка берегова

Тип 3- пішохідна доріжка з'єднує сходи і пішохідну доріжку Тип-1

Hungary-Slovakia-Romania-Ukraine
ENI CBC Programme 2014-2020

PARTNERSHIP WITHOUT BORDERS

Provided with the financial support of the European Union
Виготовлено за фінансової підтримки Європейського Союзу

Проєкт FloodUZH, NeHUSKROUA/1702/8.1/0005

							01035101 - 220036 - 00.00- ГР.03 - 01		
Зм.	Кільк.	Арк.	Надок.	Підп.	Дата	Будівництво регулюючої споруди на р.Уж в м. Ужгород (район Боздоського парку) Закарпатської області			
Розробив		Остапенко			10.20	Реконструкція набережних р. Уж для захисту території м. Ужгород. 3 черга будівництва.	Стадія	Аркуш	Аркушів
Перевірив		Доженко			10.20		ТЕО	1	3
Нач. гр.		Доженко			10.20				
ГІП		Радченко			10.20	Набережна Незалежності. План М1:1000. Перетини ПП-24; ПП-27. Пішохідна доріжка Тип-3. Типовий перетин. Реконструкція сходів. Типовий перетин.	ПрАТ "Укрводпроект" П-3		
Н.контр.		Остапенко			10.20				

Формат А2х3

Інв. № орг. | Підпис і дата | Взам. інв. №