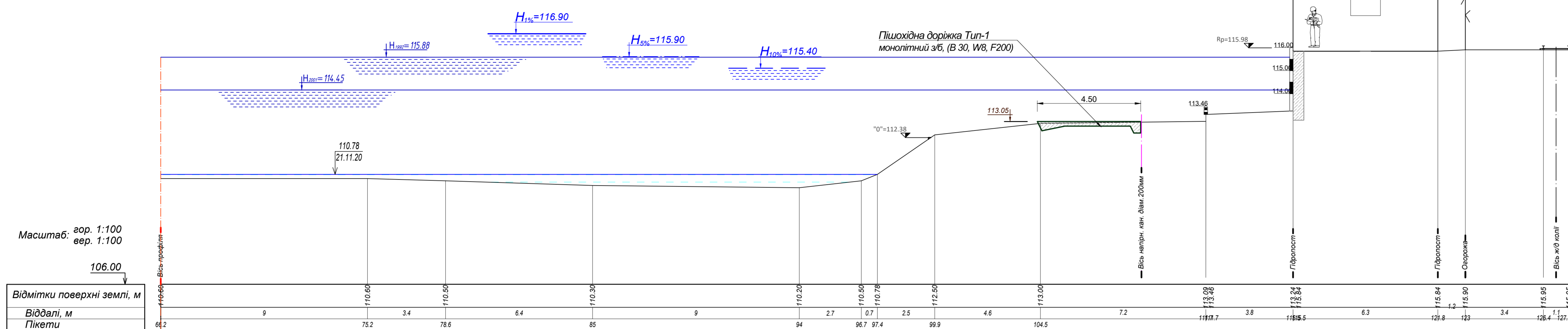


ПП - 29
ПК138+58

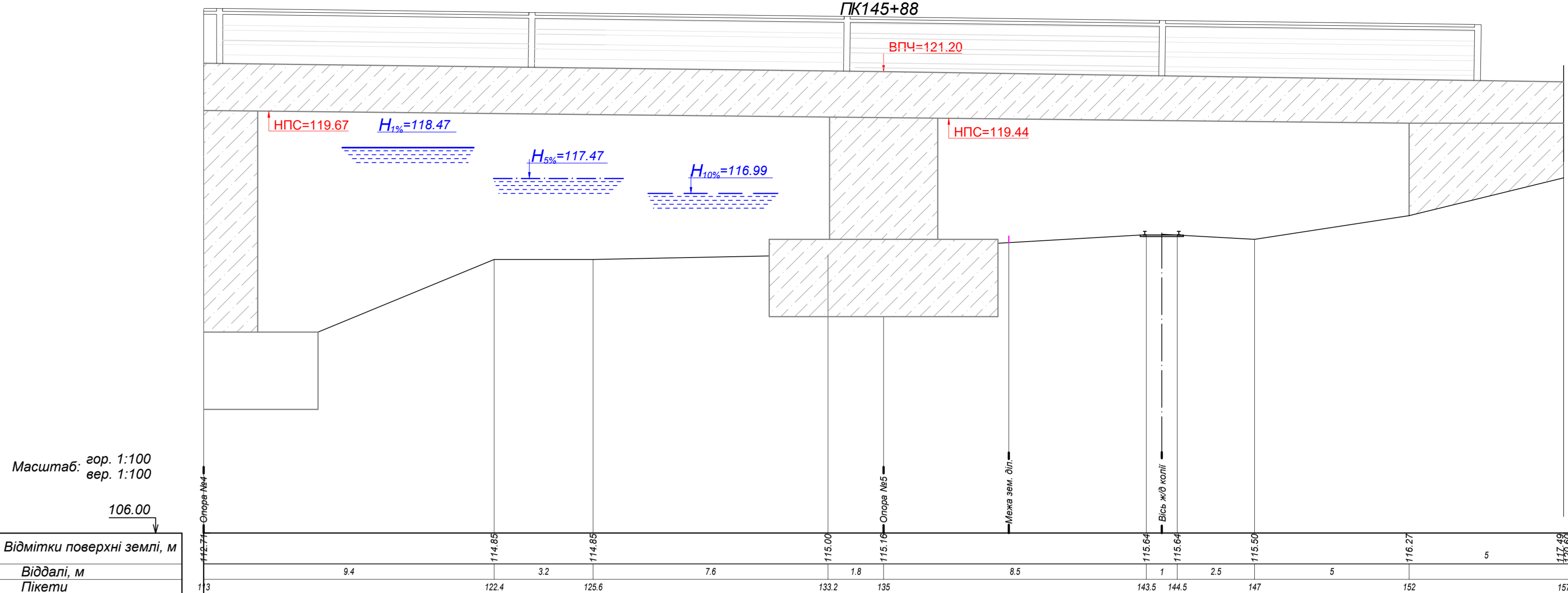


Масштаб: гор. 1:100
вер. 1:100

106.00

Відмітки поверхні землі, м
Віддалі, м
Пікети

ПП - 36
ПК145+88

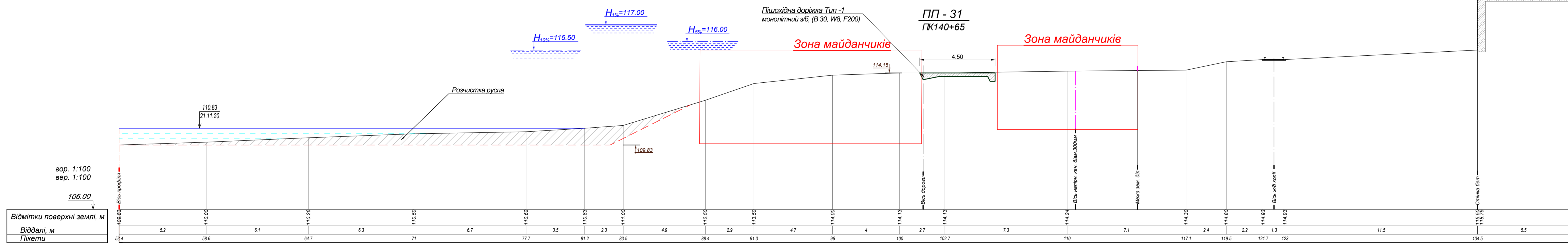


Масштаб: гор. 1:100
вер. 1:100

106.00

Відмітки поверхні землі, м
Віддалі, м
Пікети

ПП - 31
ПК140+65

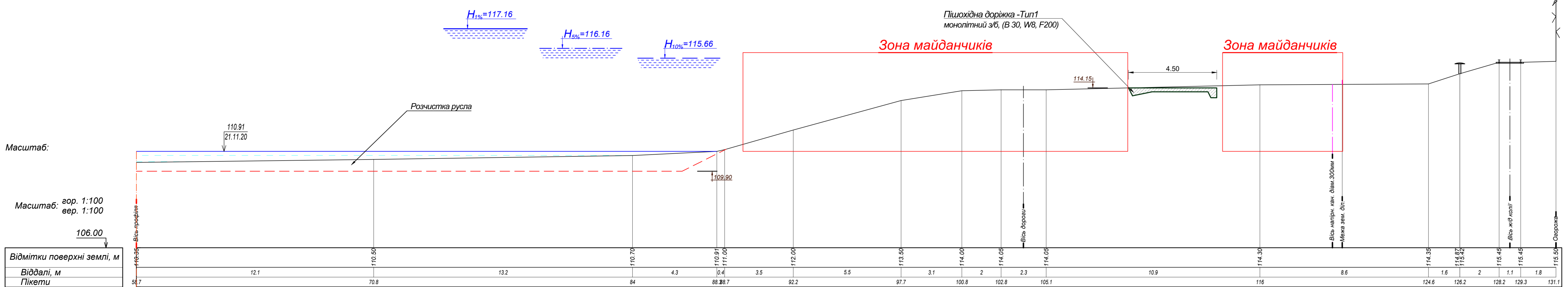


гор. 1:100
вер. 1:100

106.00

Відмітки поверхні землі, м
Віддалі, м
Пікети

ПП - 32
ПК141+58



Масштаб: гор. 1:100
вер. 1:100

106.00

Відмітки поверхні землі, м
Віддалі, м
Пікети

Можливі конструкції лав



Hungary-Slovakia-Romania-Ukraine
ENI CBC Programme 2014-2020

Provided with the financial support of the European Union
Виготовлено за фінансової підтримки Європейського Союзу

Проект FloodUZH, №HUSKROUA/1702/8.1/0005

01035101 - 220036 - 00.00 - ГР.03 - 05										
Будівництво регулюючої споруди на р. Уж в м. Ужгород (район Бодоського парку) Закарпатської області										
Зм.	Кубк.	Арх.	Проз.	Плп.	Дата	Реконструкція набережних р. Уж для захисту території м. Ужгород. 3 черга будівництва.		Стаді	Аркуш	Аркуш
Розроб.	Осталено				10.20			ТЕО	2	4
Перевір.	Довжено				10.20					
Нач. гр.	Довжено				10.20					
ПП	Радчено				10.20	Набережна Ботанічна.				
Промтр.	Осталено				10.20	Перетини ПП-29, ПП-31, ПП-32, ПП-36. Варіант 1.		ПрАТ "Укрводпроект"		
							Благоустрій без захисту від підтоплення.	П-3		